



2022

Informe de Rendición de Cuentas en el Corredor Biológico Cacique Lempira



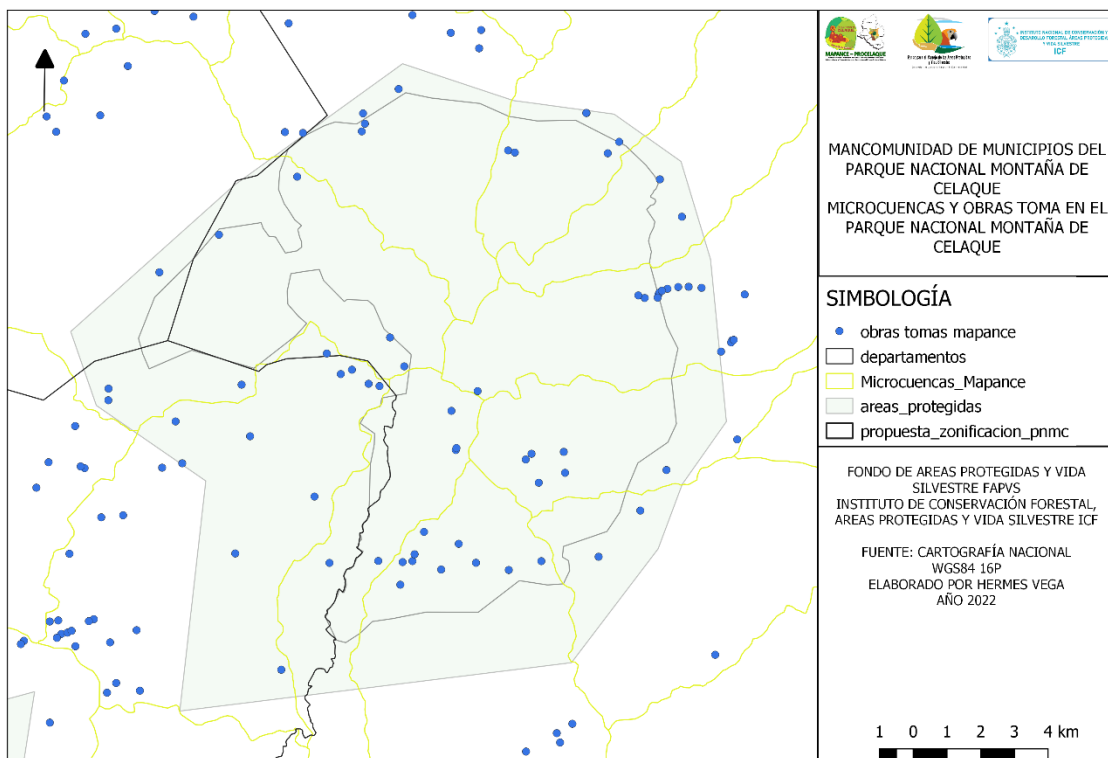
Por: Derik Josué Maldonado
Mancomunidad MAPANCE
17-3-2022

Contenido

INTRODUCCIÓN.....	2
DESCRIPCION DE ACTIVIDADES REALIZADAS.....	3
CONCLUSIONES.....	10
DIFICULTADES ENCONTRADAS.....	11
ANEXOS.....	12

INTRODUCCIÓN

En el presente informe se presentan las actividades realizadas en los meses del año de 2022, del cual se ha dado seguimiento al programa de Manejo Integral de cuencas hidrográficas en acompañamiento con la Juntas Administradoras de Agua y Saneamiento en procesos de Rendición de Cuentas, Procesos de cambio de directivos, también elaboración de planes de trabajo de las mismas Juntas para presentar informes al ERSAPS ya que este proceso se realiza cada inicio de año logrando abarcar la mayor cantidad de juntas administradoras de agua que tienen una personalidad jurídica mediante este procesos se logra actualizar toda la información de dichas Juntas y este proceso ayuda a mantener viva la personalidad jurídica y que no sea inhabilitada. Este proceso de acompañamiento, asesoría y fortalecimiento a asociaciones locales (JAA) es el resultados de años de trabajo conjunto y coordinado con las comunidades y la Mancomunidad MAPANCE, Municipalidades, Proyectos de Cooperación (UICN CONECTA+, PROCAMBIO II, FAO, PROMUCLIMA, en el marco de las acciones de conservación en el territorio del Corredor Biológico Cacique Lempira, que abarca 13 municipios, 5 áreas protegidas y 3 áreas productoras de agua.



DESCRIPCIÓN DE ACTIVIDADES REALIZADAS

1. Municipio de San Marcos de Caiquín

Durante el Proceso de Rendición de Cuentas se logró avanzar con 6 Comunidades de dicho municipio como ser: La Misión, Azacualpa, Guanajulque, Laguna Seca, Quioco y Agua Blanca Logrando Beneficiar a una población de 2,670 Habitantes de dicho Municipio.

Nota:

Dichas Juntas Administradoras de agua tienen bastante debilidad respecto al tema de rendición de cuentas ya que unas son nuevas directivas.

2. Municipio de Talgua, Lempira

Durante el Proceso de Rendición de Cuentas se logró avanzar con 23 Comunidades de dicho municipio como ser: Cileantuque, Cablotal, Pinabetal, Ciruelito, Lajitas, Lemanal, La Haciendita, Cafetalera Uno, Cafetalera Dos, Salitrón Uno, Remolino, Los Mangos, San Ramón, El Aguacate, Camalote, Matasano, Salitrón Dos, Tejeras, La Peña, Cancincamon, Rinconada, Talgua Centro y Derrumbo Logrando Beneficiar a una población de 5,550 Habitantes de dicho municipio.

Nota:

Recalcando que son unas de las mejores juntas de agua ya que están organizados como AJAAM y trabajan organizadamente y el tema de rendición de cuentas está bien empoderados respecto a este tema y tomar en cuenta en caso de algún intercambio de experiencias.

3. Municipio de Gracias Lempira

Durante el Proceso de Rendición de Cuentas se logró avanzar con 14 Comunidades de dicho municipio como ser: La Hollada, Consolaca, Pacayal Platanares, El Guineo, Lagunita Platanares, Azacualpita, Cones Campuca, Camalote Campuca, Limón Cedros, Pinal Planadas, Llanito Verde, Rodeo Campuca, El Zarzal y Platanares Logrando Beneficiar a una población de 9,056 Habitantes de Dicho Municipio.

Nota:

Recalcar que hay Juntas Administradoras de Agua que trabajan bien, pero hay unas que tienen debilidades en temas organizativos y Administrativos, también se logró conformar una junta central donde están involucradas 13 Juntas administradoras de agua y son 10 del municipio de Gracias, también quedaron varias Juntas Administradoras sin rendir cuentas por motivos que nunca acudieron al llamado.

4. Municipio de Las Flores Lempira

Durante el Proceso de Rendición de Cuentas se logró avanzar con 10 Comunidades de dicho municipio como ser: Monte de La Virgen, Mercedes, Mariposas, Platanares, Lomita las Juntas, Nueva Esperanza, Las Ventanas, Derrumbo, Progreso Mariposas y el Socorro Logrando Beneficiar a una población de 4,885 Habitantes de Dicho Municipio.

Nota:

Recalcar que Son Juntas de Administradoras de Agua que trabajan Organizadamente y realizan el tema de rendición de cuentas correctamente y están bien empoderadas respecto al tema, la cual hubo varias que se quedaron sin rendir cuentas.

5. Municipio de San Manuel de Colohete

Durante el Proceso de Rendición de Cuentas se logró avanzar con 9 Comunidades de dicho municipio como ser: San José, Guacutao, Naranjito, Cerro Colorado, San Pedro, Las Brisas, Membrillal, Encontradero y Laguna Seca Logrando Beneficiar a una población de 2,909 Habitantes de Dicho Municipio.

Nota:

Recalcar que Son Juntas de Administradoras de Agua que trabajan Organizadamente y realizan el tema de rendición de cuentas correctamente y están bien empoderadas respecto al tema, al mismo tiempo mencionar que varias juntas administradoras quedaron sin rendir cuentas ya que no asistieron al llamado que se les hizo.

6. Municipio de Cucuyagua Copán

Durante el Proceso de Rendición de Cuentas se logró avanzar con 9 Comunidades de dicho municipio como ser: Yuraconte, El Bálsamo, Planes Arriba, El Transito, Casa Quemada, Plan de Lima, Barbasco, Cureñas y Cartagua, Logrando Beneficiar a una población de 3,270 Habitantes de Dicho Municipio.

Nota:

Tomar en cuenta estas juntas administradoras de agua tiene bastantes dificultades a la hora de presentar los informes de rendición de cuenta y procesos de cambio de directivos y poco acompañamiento por parte de la mancomunidad, recordar que no todas las juntas administradoras de agua y saneamiento que cuentan con personalidad jurídica de ese municipio no realizan informes.

7. Municipio de Corquín Copan

Durante el Proceso de Rendición de Cuentas se logró avanzar con 6 Comunidades de dicho municipio como ser: Casitas, Potrerillos, Boca del Monte, Carrizal Plátanos, Pacayas y Jimilile Logrando Beneficiar a una población de 2,832 Habitantes de Dicho Municipio.

Nota:

Tomar en cuenta estas juntas administradoras de agua tiene dificultades a la hora de presentar los informes de rendición de cuenta y procesos de cambio de directivos y poco acompañamiento por parte de la mancomunidad, recordar que no todas las juntas administradoras de agua y saneamiento que cuentan con personalidad jurídica de ese municipio no realizan informes.

8. Municipio de Belén Gualcho

Durante el Proceso de Rendición de Cuentas se logró avanzar con 5 Comunidades de dicho municipio como ser: Suyande, Tuyal, El Paraíso, Hierba Buena, Cerro Grande Logrando Beneficiar a una población de 2,295 Habitantes de Dicho Municipio.

Nota:

Tomar en cuenta estas juntas administradoras de agua cuenta con Personalidad Jurídica, pero son pocas las que Rinden cuentas y tienen bastante debilidad a la hora de realizar los informes de rendición de cuentas.

9. Municipio de San Pedro Copán

Durante el Proceso de Rendición de Cuentas se logró avanzar con 3 Comunidades de dicho municipio como ser: El Zapote, Cerro Gacho y Proyecto 6 Comunidades Logrando Beneficiar a una población de 1,677 Habitantes de Dicho Municipio.

Nota:

Tomar en cuenta estas juntas administradoras de agua cuentan con Personalidad Jurídica, pero no todas Rinden Cuentas la personalidad jurídica queda inactiva a los 4 años de no rendir cuentas, también hay poco acompañamiento por parte de la mancomunidad a estas Juntas Administradoras de agua.

10. Municipio de Belén Lempira

Durante el Proceso de Rendición de Cuentas se logró avanzar con 9 Comunidades de dicho municipio como ser: Belén Centro, Carrizal, Santo Domingo, Las Mesas, Suntul, La Puerta, Cañadas, Cones y Naranja Logrando Beneficiar a una población de 7,091 Habitantes de Dicho Municipio.

Nota:

Recalcar en cuenta estas juntas administradoras de agua cuenta con Personalidad Jurídica y están bien Organizadas y bien empoderadas respecto al tema de rendición de cuentas y Procesos de cambio de Directivas, tomar en cuenta al momento de un intercambio de experiencias.

11. Municipio de La Iguala

Durante el Proceso de Rendición de Cuentas se logró avanzar con 3 Comunidades de dicho municipio como ser: Guadalupe, Quioco y Llano Largo Logrando Beneficiar a una población de 550 Habitantes de Dicho Municipio.

Nota:

Tomar en cuenta estas juntas de agua ya que son muy organizadas y también forman parte de pueblos indígenas y están bien empapados del tema de rendición de cuentas.

12. Municipio de San Sebastián Lempira

Durante el Proceso de Rendición de Cuentas se logró avanzar con 16 comunidades de dicho municipio como ser: Moncagua, San Sebastián Casco Urbano, Santa Cruz, Potrerillos, Cubite, Hacienda Susuite, Nueva Betania, Agua Fría, San Antonio, Laguna Villa, Yolohuaca, El Supte, San Isidro, La Chorrera, Chiquirín y Conrora Logrando Beneficiar a una población de 4,895 Habitantes de dicho Municipio.

Nota:

Tomar en cuenta estas juntas de agua ya que son organizadas anqué en temas de rendición de cuentas aún les falta conocimientos sobre el tema ya que son nuevas juntas que acaban de iniciar este proceso mediante la personalidad jurídica.

Cuadro Resumen de las Comunidades por Municipio atendidas por MAPANCE en el 2022 en el tema de rendición de cuentas

Municipio	Comunidades que Realizaron Informes	Población Beneficiada de la Microcuenca
Talgua	23	5550
San Sebastián	16	4895
Gracias	15	9883
Las Flores	10	4885
San Manuel	9	2909
Belén Lempira	9	7091
Cucuyagua	9	3270
San Marcos de Caiquín	6	2570
Corquín Copan	6	2832
Belén Gualcho	5	2295
La Iguala	3	550
San Pedro Copan	3	1677
Total general	114	48407

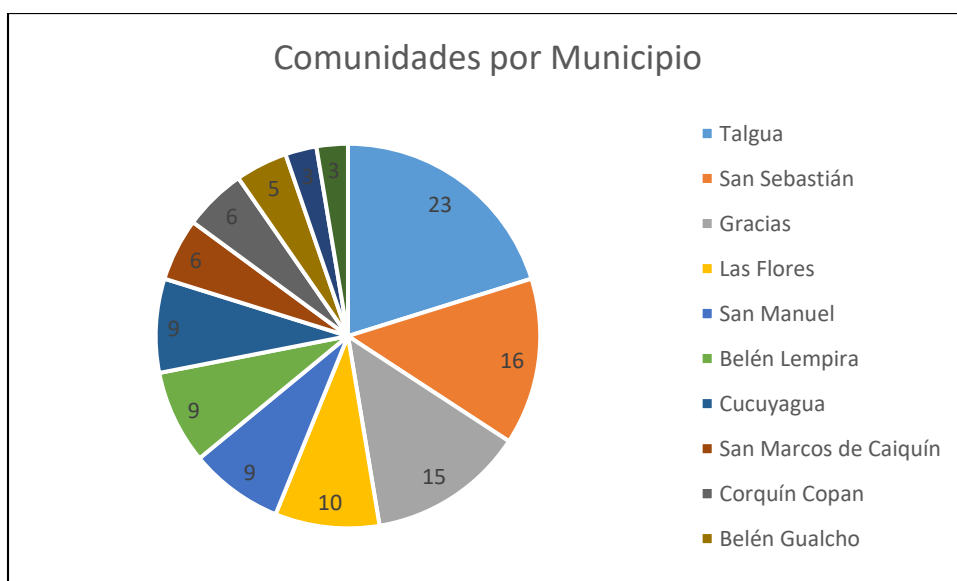


Gráfico 1. Distribución de las comunidades por municipio que realizaron rendición de Cuentas en el 2022.

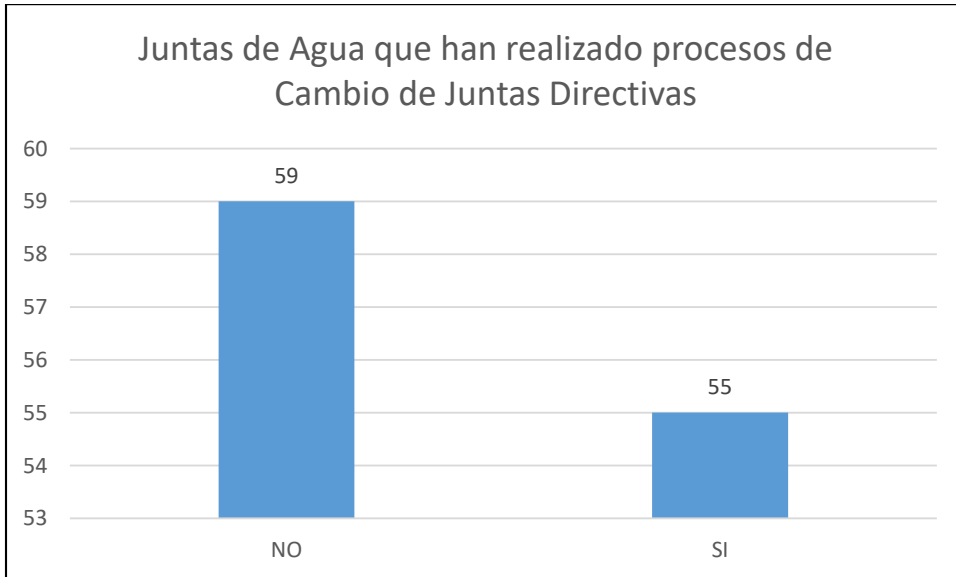


Grafico 2. JAA que han realizado asamblea para cambios de representantes de la Junta Directiva.

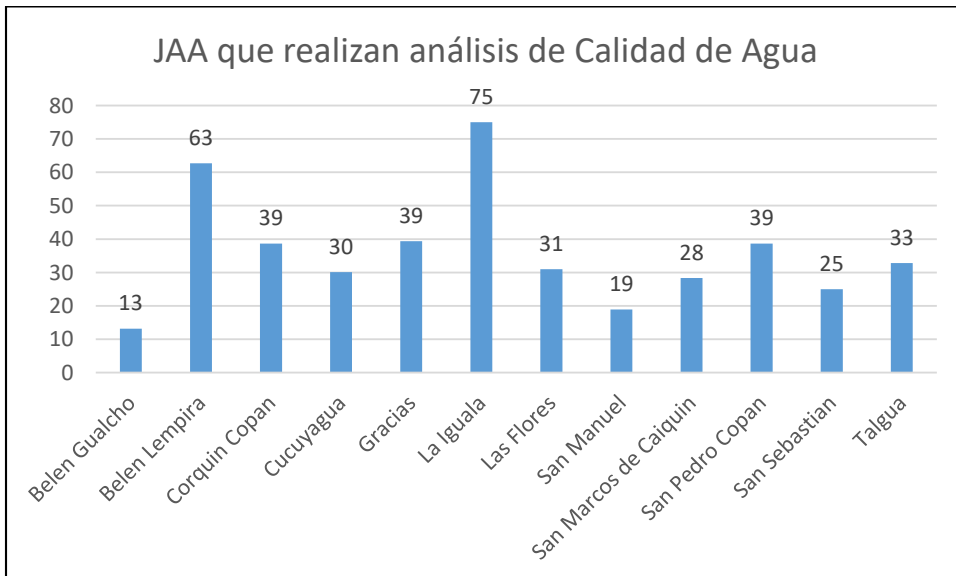


Grafico 3. Juntas administradoras de Agua que realizaron Análisis de Calidad de Agua en sus Microcuencas (Fisicoquímico y bacteriológico)

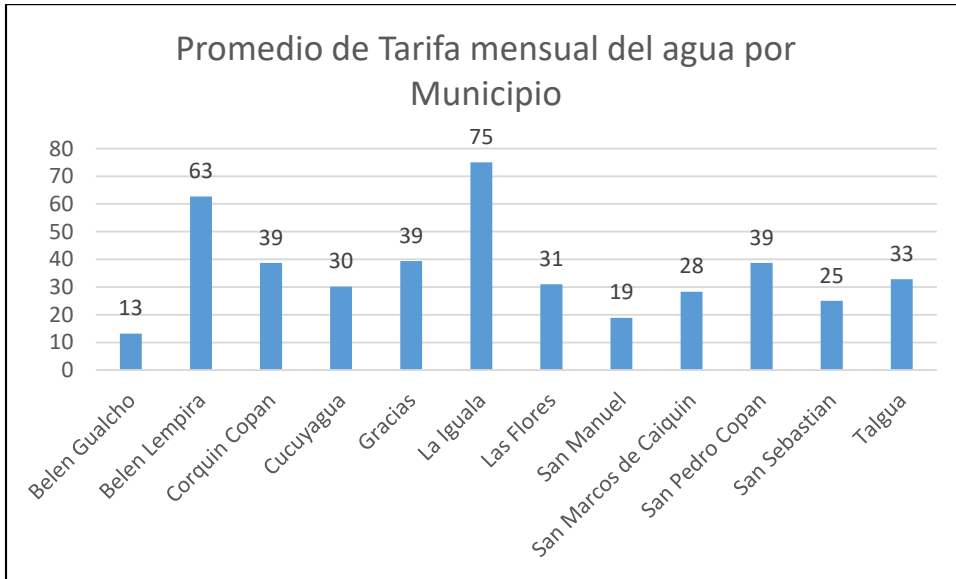


Grafico 4. Promedio de la tarifa mensual por agua de las comunidades en los municipios atendidos por MAPANCE.

CONCLUSIONES

- Se logró Concluir con 114 Juntas Administradoras de Agua y Saneamiento que cuentan con Personalidad Jurídica y que son atendidas por la mancomunidad de los 11 municipios diferentes.
- Fortalecimiento y empoderamiento de las mismas Juntas Administradoras de Agua y Saneamiento.
- Creación de Base de datos de todas las juntas administradoras de agua y saneamiento.
- Colaboración con Municipios cercanos al parque Nacional Montaña de Celaque, en la zona de influencia de RVS Montaña Verde y RB Opalacapero forman parte del Corredor Biológico Cacique Lempira señor de las Montañas
- Es destacable mencionar que en la tarifa de agua en general, en los 11 municipios, se paga un promedio de 34 Lps. Y que las tarifas van desde 8 Lps en algunas comunidades hasta 450 Lps en la ciudad de Gracias.
- En las comunidades de Talgua donde se ha implementado el fondo Verde (suma añadida a la tarifa mensual) los precios son un poco más altos, en comparación a los demás municipios.
- También, en las comunidades donde se han implementado micro medidores para el pegue de agua, se cobra un promedio de 100 Lps (derecho a 5 metros cúbicos, 50,000 lts, a 20 Lps el m³). Esto en comunidades abastecidas por el Río Arcagual, Arcilaca, Guateque, Altos Guanteque, y San José Quelacasque.

DIFICULTADES ENCONTRADAS Y ESTRATEGIAS

- No se logra concluir con los 11 Municipios por falta de presupuesto para movilización, para lo que se está buscando una estrategia de priorización de actividades fortaleciendo las capacidades de coordinación y planificación técnica.
- Falta de personal asignado al sub programa de cuencas para el tema de rendición de cuentas. Pendiente contratación de personal.
- Poco Involucramiento por algunas de las unidades municipales ambientales (UMA), para abordar esta debilidad, se organizó el comité técnico de comanejo, donde se reúnen a los técnicos de UMA, algunos son nuevos en el cargo por lo que necesitan socialización y capacitación.
- Se ha observado que en municipios Lencos, el tema de personerías jurídicas y rendición de cuentas es visto como privatización del agua, por lo que es poca la participación en estos asuntos. Como estrategia se debe trabajar con los consejos indígenas y buscar la forma de abordar este tema desde la cosmovisión indígena.
- Falta de Recursos financieros para apoyar a las JAA. Se han hecho importantes avances de las Juntas de agua en la recuperación de tierras en zonas naturales protegidas, como en Talgua, Las Flores, Corquín, San Sebastián, mediante un trabajo coordinado de seguimiento y asesoría.

ANEXOS

Anexo 1. Tabla de Comunidades y Población Beneficiada del Proyecto de Agua, así como el cambio de Junta Directiva de las JAA.

NO.	MUNICIPIO	COMUNIDAD	POBLACIÓN BENEFICIADA	PROCESO DE CAMBIO DE DIRECTIVA	Observaciones
1	Belén Gualcho	Suyande	385	SI	Incompleto
2	Belén Gualcho	Tuyal	450	SI	Incompleto
3	Belén Gualcho	El Paraíso	900	SI	Incompleto
4	Belén Gualcho	Hierba Buena	60	SI	Incompleto
5	Belén Gualcho	Cerro Grande	500	SI	
6	Belén Lempira	Belén Centro	1200	SI	
7	Belén Lempira	Carrizal	1350	NO	
8	Belén Lempira	Santo Domingo	675	NO	
9	Belén Lempira	Las Mesas	325	NO	
10	Belén Lempira	Suntul	800	NO	
11	Belén Lempira	La Puerta	300	SI	
12	Belén Lempira	Cañadas	1000	SI	
13	Belén Lempira	Cones	756	NO	
14	Belén Lempira	Naranjo	685	NO	
15	Corquín Copan	Casitas	390	SI	
16	Corquín Copan	Potrerosillos	1500	SI	
17	Corquín Copan	Boca del Monte	123	NO	
18	Corquín Copan	Carrizal Plátanos	219	NO	
19	Corquín Copan	Pacayas	100	NO	
20	Corquín Copan	Jimilile	500	NO	
21	Cucuyagua	Yuraconte	550	NO	
22	Cucuyagua	El Bálsamo	220	SI	
23	Cucuyagua	Planes Arriba	356	SI	
24	Cucuyagua	El Transito	614	NO	
25	Cucuyagua	Casa Quemada	120	NO	Incompleto
26	Cucuyagua	Plan de Lima	360	NO	
27	Cucuyagua	Barbasco	600	SI	
28	Cucuyagua	Cureñas	150	SI	
29	Cucuyagua	Cartagua	300	NO	
30	Gracias	Rio Grande	467	NO	
31	Gracias	La Hollada	360	SI	
32	Gracias	Consolaca	865	SI	
33	Gracias	Pacayal Platanares	330	SI	
34	Gracias	El Guineo	412	SI	

35	Gracias	Lagunita Platanares	280	SI	
36	Gracias	Azacualpita	585	NO	
37	Gracias	Cones Campuca	400	SI	
38	Gracias	Camalote Campuca	1250	SI	
39	Gracias	Limón Cedros	1200	NO	
40	Gracias	Pinal San Antonio Planadas	400	SI	
41	Gracias	Llanito Verde	480	NO	
42	Gracias	Rodeo Campuca	720	SI	
43	Gracias	El Zarzal	1300	NO	
44	Gracias	Platanares	834	SI	
45	La Iguala	Guadalupe	200	SI	
46	La Iguala	Quioco	150	SI	
47	La Iguala	Llano Largo	200	SI	
48	Las Flores	Monte de la Virgen	1000	NO	
49	Las Flores	Mercedes	1490	NO	
50	Las Flores	Mariposas	250	SI	
51	Las Flores	Platanares	200	SI	
52	Las Flores	Lomita las Juntas	200	NO	
53	Las Flores	Nueva Esperanza	745	NO	
54	Las Flores	Las Ventanas	100	NO	
55	Las Flores	Derrumbo	150	NO	
56	Las Flores	El Progreso Mariposas	350	SI	
57	Las Flores	El Socorro	400	NO	
58	San Manuel	San José	450	NO	
59	San Manuel	Guacutao	625	NO	
60	San Manuel	Naranjito	300	SI	
61	San Manuel	Cerro Colorado	284	NO	
62	San Manuel	San Pedro	350	NO	
63	San Manuel	Las Brisas	120	NO	
64	San Manuel	Membrillal	430	SI	
65	San Manuel	Encontradero	250	NO	
66	San Manuel	Laguna Seca	100	NO	
67	San Marcos de Caiquín	La Misión	400	NO	
68	San Marcos de Caiquín	Azacualpa	800	NO	
69	San Marcos de Caiquín	Guanajulque	150	SI	
70	San Marcos de Caiquín	Laguna Seca	250	SI	
71	San Marcos de Caiquín	Quioco	420	SI	
72	San Marcos de Caiquín	Agua Blanca	550	SI	
73	San Pedro Copan	El Zapote	190	NO	
74	San Pedro Copan	Cerro Gacho	103	SI	
75	San Pedro Copan	Proyecto 6 Comunidades	1384	NO	
76	San Sebastián	Moncagua	100	NO	
77	San Sebastián	Casco Urbano	1800	SI	

78	San Sebastián	Santa Cruz	506	NO	
79	San Sebastián	Potrerosillos	100	NO	
80	San Sebastián	Cubite	400	NO	
81	San Sebastián	Hacienda Susuite	300	NO	
82	San Sebastián	Nueva Betania	150	SI	
83	San Sebastián	Agua Fría	132	SI	Incompleto
84	San Sebastián	San Antonio	100	SI	Incompleto
85	San Sebastián	Laguna Villa	100	NO	
86	San Sebastián	Yolohuaca	100	NO	
87	San Sebastián	El Supte	180	SI	
88	San Sebastián	San Isidro	300	SI	
89	San Sebastián	La Chorrera	312	SI	
90	San Sebastián	Chiquirín	160	NO	
91	San Sebastián	Conroro	155	NO	
92	Talgua	Higuito (Cileantuque)	200	NO	
93	Talgua	Cablotal	180	NO	
94	Talgua	Pinabetal	150	NO	
95	Talgua	Ciruelito	140	NO	
96	Talgua	Lajitas	800	SI	
97	Talgua	Lemanal	150	NO	
98	Talgua	La Haciendita	140	SI	
99	Talgua	Cafetalera 1	120	NO	
100	Talgua	Cafetalera 2	130	SI	
101	Talgua	Salitrón 1	150	NO	
102	Talgua	Remolino	100	SI	
103	Talgua	Los Mangos	120	SI	
104	Talgua	San Ramón	800	NO	
105	Talgua	El Aguacate	160	SI	
106	Talgua	Camalote	130	NO	
107	Talgua	Matasano	200	NO	
108	Talgua	Salitrón 2	120	NO	
109	Talgua	Tejeras	200	SI	
110	Talgua	La Peña	140	SI	
111	Talgua	Cancincamon	200	NO	
112	Talgua	Rinconada	120	SI	
113	Talgua	Talgua Casco Urbano	900	SI	
114	Talgua	Derrumbo	200	SI	

Anexo 2. Tabla con Datos de Calidad de Agua y Años del Proyecto de Infraestructura

NO.	MUNICIPIO	COMUNIDAD	ANALISIS CALIDAD DE AGUA	PAGO DE TARIFA POR MES (Lps)	AÑOS DEL PROYECTO
1	Belén Gualcho	Zullando	NO	12	17
2	Belén Gualcho	Tuya	NO	18	15
3	Belén Gualcho	El Paraíso	NO	17	20+
4	Belén Gualcho	Hierba Buena	NO	8	20+
5	Belén Gualcho	Cerro Grande	NO	11	13
6	Belén Lempira	Belén Centro	NO	50	20+
7	Belén Lempira	Carrizal	NO	35	15
8	Belén Lempira	Santo Domingo	NO	35	20+
9	Belén Lempira	Las Mesas	NO	120	20+
10	Belén Lempira	Suntul	NO	35	5
11	Belén Lempira	La Puerta	NO	53	15
12	Belén Lempira	Cañadas	NO	60	13
13	Belén Lempira	Cones	NO	135	9
14	Belén Lempira	Naranjo	NO	41	3
15	Corquín Copan	Casitas	NO	50	20+
16	Corquín Copan	Potrerrillos	NO	20	20+
17	Corquín Copan	Boca del Monte	NO	50	20+
18	Corquín Copan	Carrizal Plátanos	NO	15	20+
19	Corquín Copan	Pacayas	NO	25	20+
20	Corquín Copan	Jimilile	NO	72	16
21	Cucuyagua	Yuraconte	NO	25	20+
22	Cucuyagua	El Bálsamo	NO	25	20+
23	Cucuyagua	Planes Arriba	NO	25	20+
24	Cucuyagua	El Transito	NO	60	4
25	Cucuyagua	Casa Quemada	NO	25	-
26	Cucuyagua	Plan de Lima	NO	20	20+
27	Cucuyagua	Barbasco	NO	50	7
28	Cucuyagua	Cureñas	NO	25	7
29	Cucuyagua	Cartagua	NO	16	8
30	Gracias	Rio Grande	NO	30	20+
31	Gracias	La Hollada	NO	20	8
32	Gracias	Consolaca	NO	30	20+
33	Gracias	Pacayal Platanares	NO	30	20+
34	Gracias	El Guineo	NO	25	20+
35	Gracias	Lagunita Platanares	NO	41	20+
36	Gracias	Azacualpita	NO	29	20+

37	Gracias	Cones Campuca	NO	66	20+
38	Gracias	Camalote Campuca	NO	75	3
39	Gracias	Limón Cedros	NO	16	20+
40	Gracias	Pinal San Antonio Planadas	NO	50	6
41	Gracias	Llanito Verde	NO	83	5
42	Gracias	Rodeo Campuca	NO	41	20+
43	Gracias	El Zarzal	NO	30	20+
44	Gracias	Platanares	NO	25	20+
45	La Iguala	Guadalupe	NO	75	1
46	La Iguala	Quioco	NO	75	1
47	La Iguala	Llano Largo	NO	75	1
48	Las Flores	Monte de la Virgen	NO	26	10
49	Las Flores	Mercedes	SI	25	14
50	Las Flores	Mariposas	SI	20	6
51	Las Flores	Platanares	NO	42	13
52	Las Flores	Lomita las Juntas	NO	43	6
53	Las Flores	Nueva Esperanza	NO	35	7
54	Las Flores	Las Ventanas	NO	16	20+
55	Las Flores	Derrumbo	NO	42	7
56	Las Flores	El Progreso Mariposas	NO	16	20+
57	Las Flores	El Socorro	NO	45	7
58	San Manuel	San José	NO	20	20+
59	San Manuel	Guacutao	NO	25	20+
60	San Manuel	Naranjito	NO	15	20+
61	San Manuel	Cerro Colorado	NO	15	20+
62	San Manuel	San Pedro	NO	15	20+
63	San Manuel	Las Brisas	NO	20	20+
64	San Manuel	Membrillal	NO	30	17
65	San Manuel	Encontradero	NO	15	20+
66	San Manuel	Laguna Seca	NO	15	20+
67	San Marcos de Caiquín	La Misión	NO	25	12
68	San Marcos de Caiquín	Azacualpa	NO	30	13
69	San Marcos de Caiquín	Guanajulque	NO	30	20+
70	San Marcos de Caiquín	Laguna Seca	NO	30	13
71	San Marcos de Caiquín	Quioco	NO	25	20+
72	San Marcos de Caiquín	Agua Blanca	NO	30	12
73	San Pedro Copan	El Zapote	NO	25	20+
74	San Pedro Copan	Cerro Gacho	NO	50	8
75	San Pedro Copan	Proyecto 6 Comunidades	NO	41	20+
76	San Sebastián	Moncagua	NO	10	20+
77	San Sebastián	Casco Urbano	NO	60	7
78	San Sebastián	Santa Cruz	NO	50	20+
79	San Sebastián	Potrerillos	NO	25	6

80	San Sebastián	Cubite	NO	15	11
81	San Sebastián	Hacienda Susuite	NO	30	20+
82	San Sebastián	Nueva Betania	NO	30	14
83	San Sebastián	Agua Fría	NO	20	20+
84	San Sebastián	San Antonio	NO	15	20+
85	San Sebastián	Laguna Villa	NO	20	20+
86	San Sebastián	Yolohuaca	NO	20	20+
87	San Sebastián	El Supte	NO	25	20+
88	San Sebastián	San Isidro	NO	15	20+
89	San Sebastián	La Chorrera	NO	20	20+
90	San Sebastián	Chiquirín	NO	15	20+
91	San Sebastián	Conroro	NO	30	20+
92	Talgua	Higuito (Cileantuque)	SI	100	20+
93	Talgua	Cablotal	SI	50	20+
94	Talgua	Pinabetal	SI	40	20+
95	Talgua	Ciruelito	SI	12	20+
96	Talgua	Lajitas	SI	40	3
97	Talgua	Lemanal	SI	21	20+
98	Talgua	La Haciendita	SI	50	11
99	Talgua	Cafetalera 1	SI	30	20+
100	Talgua	Cafetalera 2	SI	41	20+
101	Talgua	Salitrón 1	SI	8	20+
102	Talgua	Remolino	SI	25	10
103	Talgua	Los Mangos	SI	10	17
104	Talgua	San Ramón	SI	40	13
105	Talgua	El Aguacate	SI	16	20+
106	Talgua	Camalote	SI	33	20+
107	Talgua	Matasano	SI	33	16
108	Talgua	Salitrón 2	SI	15	20+
109	Talgua	Tejeras	SI	25	17
110	Talgua	La Peña	SI	25	16
111	Talgua	Cancincamon	SI	35	20+
112	Talgua	Rinconada	SI	36	20+
113	Talgua	Talgua Casco Urbano	SI	50	20+
114	Talgua	Derrumbo	SI	20	20+

Anexo 3. Registro Fotográfico de Algunas de las jornadas de Revisión de Registros contables con los representantes de las Juntas Directivas de las Juntas Administradoras de Agua



Reunión en San Isidro San Sebastián, donde se atendieron 6 comunidades.



Reunión en Monte de la Virgen, Las Flores, donde se atendieron 8 comunidades



Reunión en Camalote Campuca, Gracias, donde se atendieron 10 comunidades



Reunión en Santa Cruz, San Sebastián, donde se atendieron 6 comunidades



Reunión en San José, San Manuel, donde se atendieron 6 comunidades



Reunión en Gracias, Lempira, donde se atendieron 3 comunidades de La Iguala



Reunión en San Ramón Talgua, donde se atendieron a 8 comunidades



Reunión en Mercedes Las, Flores, donde se atendieron 3 comunidades



Reunión en El Zarzal, Gracias, donde se atendieron 3 comunidades



Reunión en Guacutao, San Manuel, donde se atendieron 3 comunidades



Reunión en San Pedrito, San Manuel donde se atendieron 2 comunidades



Reunión en Moncagua, San Sebastián, donde se atendieron 6 comunidades



Reunión en Gracias, donde se atendieron 8 comunidades de Belen Lempira



Reunión en Las flores, donde se atendieron a 6 Comunidades